תוכנית פיתוח

1 : 500

שטח מבוקש -בנין A -שלב א

קומה	מפלס		שטח עיקרי (מ"ר)	אחוז עיקרי (%)	שטח שירות (מ"ר)	אחוז שירות (%)	סה"כ שטח (מ"ר)	סה"כ אחוז (%)
קומת מרתף	+122.80	-07.00	3522	8.65	4652	11.42	8174	20.08
קומת כניסה קובעת	**+129.80**	**0.00**	373	0.91	7361	18.08	7734	19.00
קומה א	+136.00	+6.20	3884	9.54	3559	8.74	7443	18.28
קומת גג	+143.00	+13.20						
סה"כ			7779	19.11	15572	38.25	23351	57.36

שטח מבוקש -בנין B -שלב א

קומה	מפלס		שטח עיקרי (מ"ר)	אחוז עיקרי (%)	שטח שירות (מ"ר)	אחוז שירות (%)	סה"כ שטח (מ"ר)	סה"כ אחוז (%)
קומת מרתף2-	+115.80	-14.00	2573	6.32	2054	5.04	4627	11.36
קומת מרתף1-	+122.80	-07.00	2652	6.51	1686	4.14	4338	10.65
קומת כניסה קובעת	+129.80	**0.00**	3335	8.19	1476	3.62	4811	11.81
קומה א	**+135.70**	+7.00	3335	8.19	1476	3.62	4811	11.81
קומת גג	+143.80	+14.00						
סה"כ			11895	29.22	6692	16.44	18587	45.66

שטח מבוקש -בנין C-שלב ב

קומה	מפלס		שטח עיקרי (מ"ר)	אחוז עיקרי (%)	שטח שירות (מ"ר)	אחוז שירות (%)	סה"כ שטח (מ"ר)	סה"כ אחוז (%)
קומת מרתף2-	+115.80	-21.00	2131	5.3	1358	3.35	3489	8.6
קומת מרתף1-	+122.80	-14.00	2131	5.3	1052	2.6	3183	7.8
קומת מרתף-	+129.80	-07.00	2659	6.6	952.5	2.35	3611.5	8.9
קומת כניסה קובעת	**+135.70**	**0.00**	2550	6.3	952.5	2.35	3502.5	8.6
קומת גג	+143.80	+7.00						
סה"כ			9471	23.5	4315	10.65	13,786	34

שטח מבוקש -בנין D -שלב ב

קומה	מפלס		שטח עיקרי (מ"ר)	אחוז עיקרי (%)	שטח שירות (מ"ר)	אחוז שירות (%)	סה"כ שטח (מ"ר)	סה"כ אחוז (%)
קומת מרתף2-	+122.80	-14.00	3514.27	8.67	6938.49	17.12	10,452.76	25.24
קומת מרתף1-	+129.80	-07.00	3514.27	8.67	6938.49	17.12	10,452.76	25.24
קומת כניסה קובעת	**+136.60**	**0.00**	3514.27	8.67	7186.57	17.73	10,700.84	26.4
קומת א	+143.80	+7.00	3514.27	8.67	7186.57	17.73	10,700.84	26.4
קומת גג	+150.80	+14.00						
סה"כ			14,057.08	34.68	28,250.12	69.7	42,307.2	103.28

שטחות תכניות בינוי:
1 .בנ-401-10
2 .שה-מק-401-3-10
3 .תמא-31-א-13

יעוד:
תעשיה
עתירת ידע

שטח המגרש: 40,705 "מ ר

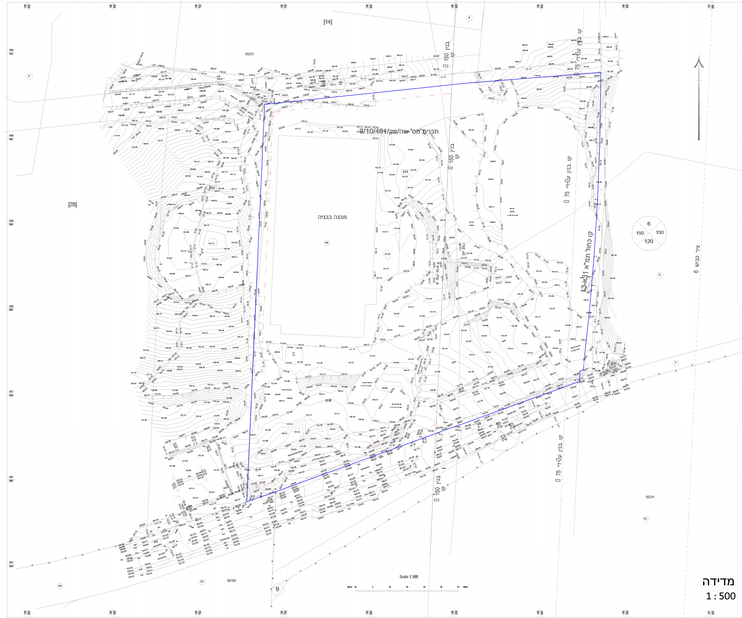

מדידה

1 : 500

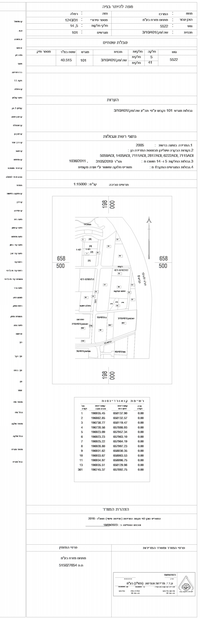
מפה לרישום בקרקע
רישום
נתונים מפה מדידה ורישום
בקשה מספר 101 לעניין צו רישום מספר 570024/3
נתונים מפת מדידה ורישום
גושים וחלקות בשלמות
גוש 5522
חלקות בשלמות בגוש
חלקות בחלקן בגוש
שטח הנכס 5,14 דונם
הערות ותוספות
שטח המגרש 40,705 מ"ר
מדידה
מדידה זו נערכה בשיטת GPS
מערכת הקואורדינטות ITM
מערכת הגבהים
מפת מדידה
מפת מדידה
מפת מדידה

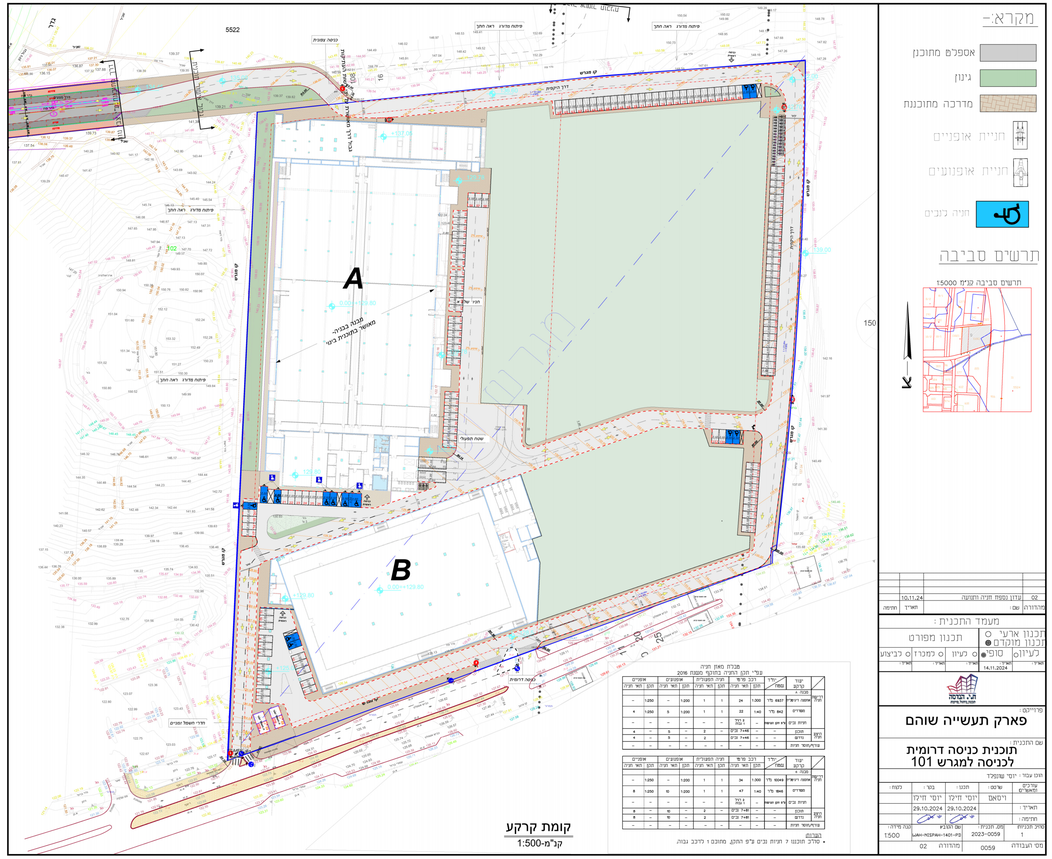

תוכנית תנועה
1:500

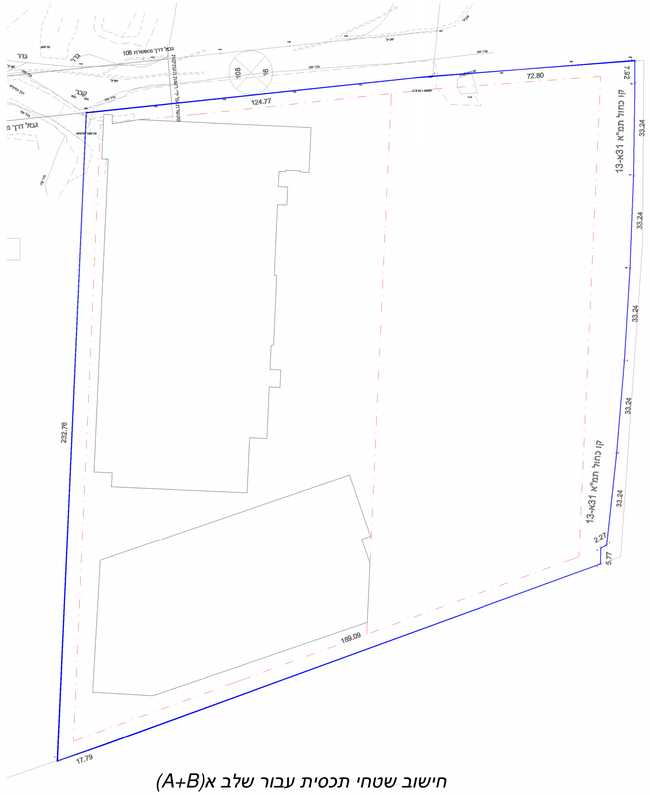

חישוב שטחי תכסית עבור שלב א(A+B)

שטח במ"ר	*שטח באחוזים*
שטח המגרש :40,515	*100%*
שטח תכסית מותר :24,309מ"ר	*60%*
שטח תכסית מוצע :13,420מ"ר	*33.1%*

חישוב שטחי תכסית
1 : 500

חישוב שטחי גינון עבור שלב א(A+B)

שטח במ"ר	*שטח באחוזים*
שטח המגרש :40,515	*100%*
שטח גינון נדרש :8103מ"ר	*20%*
שטח גינון :12,054מ"ר	*29.7%*

חישוב שטחי גינון
1 : 500

הערה:
מאזן החניה ושטחי התכסית והגינון תואמים לדרישות התב"ע עבור מבנים A+B
לאחר אישור התב"ע להקטנת קו בניין יותאמו תוכניות אלו בתוכנית מפורטת עבור בניינים C+D

בניין A

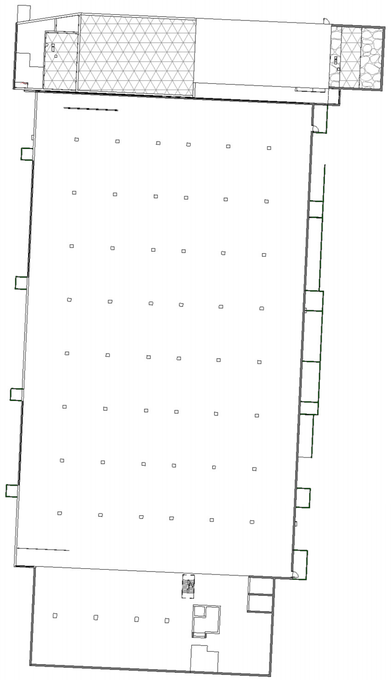

קומה L2 =14.30+

1 : 500

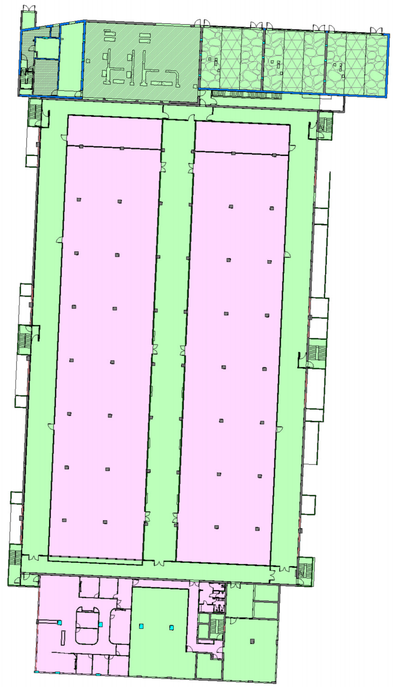

קומה L1 =7.25+

1 : 500

שטח עיקרי =3884מ"ר

שטח שירות =3559מ"ר

סה"כ =7443מ"ר

קומת קרקע =0.00+

1 : 500

שטח עיקרי =373מ"ר

שטח שירות =7361מ"ר

סה"כ =7734מ"ר

קומת מרתף1- =7.00-

1 : 500

שטח עיקרי =3522מ"ר

שטח שירות =4652מ"ר

סה"כ =8174מ"ר

בניין B

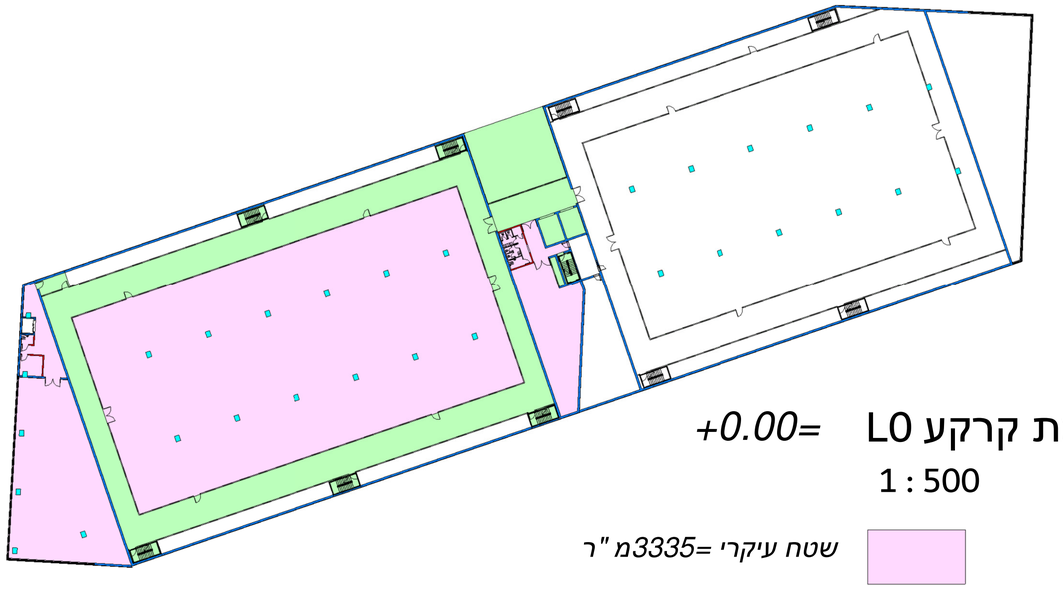

קומת קרקע L0 =+0.00

1 : 500

שטח עיקרי =3335מ"ר

שטח שירות =1476מ"ר

סה"כ =4811מ"ר

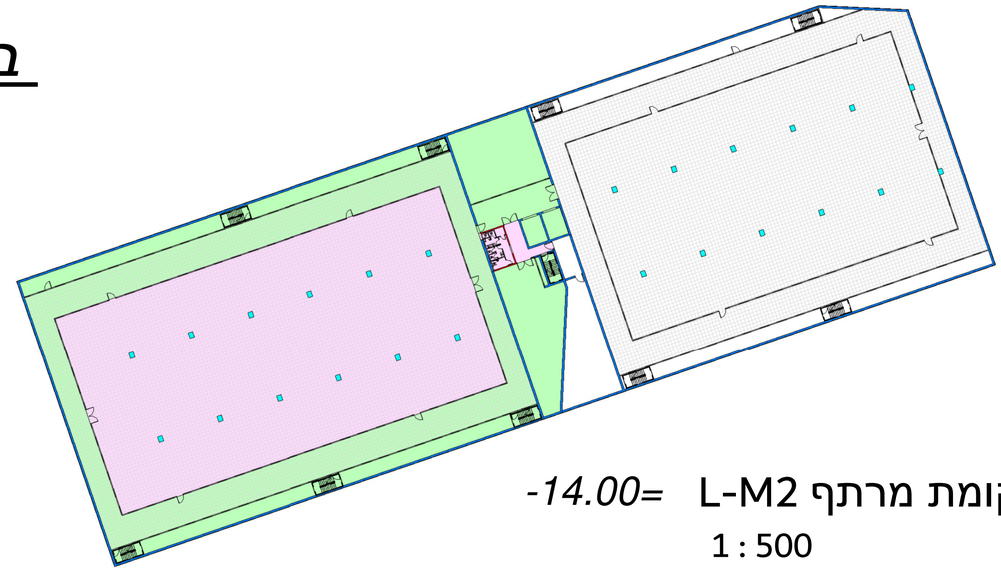

קומת מרתף L-M2 =-14.00

1 : 500

שטח עיקרי =2573מ"ר

שטח שירות =2054מ"ר

סה"כ =4627מ"ר

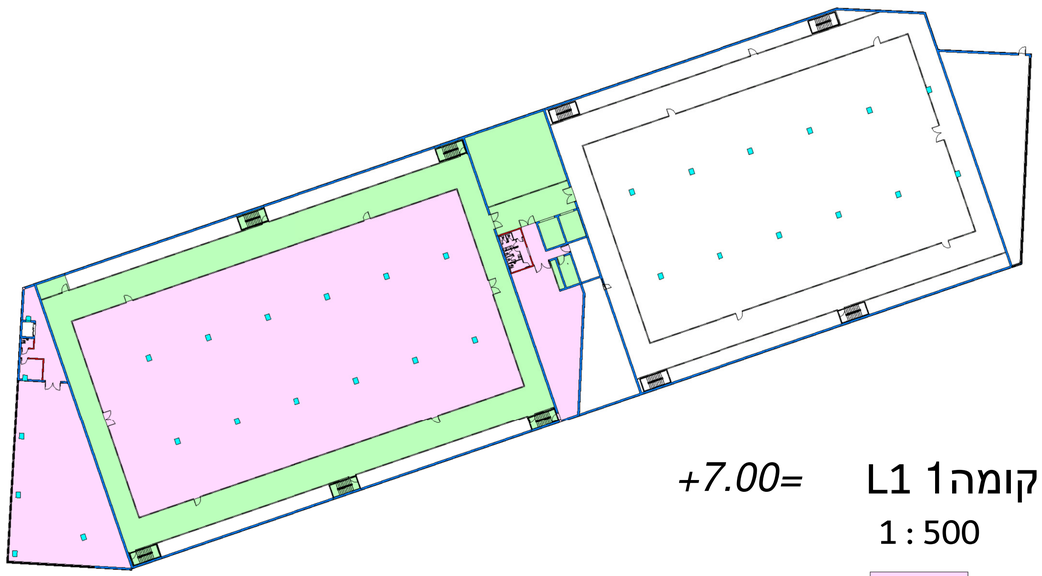

קומה1 L1 =+7.00

1 : 500

שטח עיקרי =3335מ"ר

שטח שירות =1476מ"ר

סה"כ =4811מ"ר

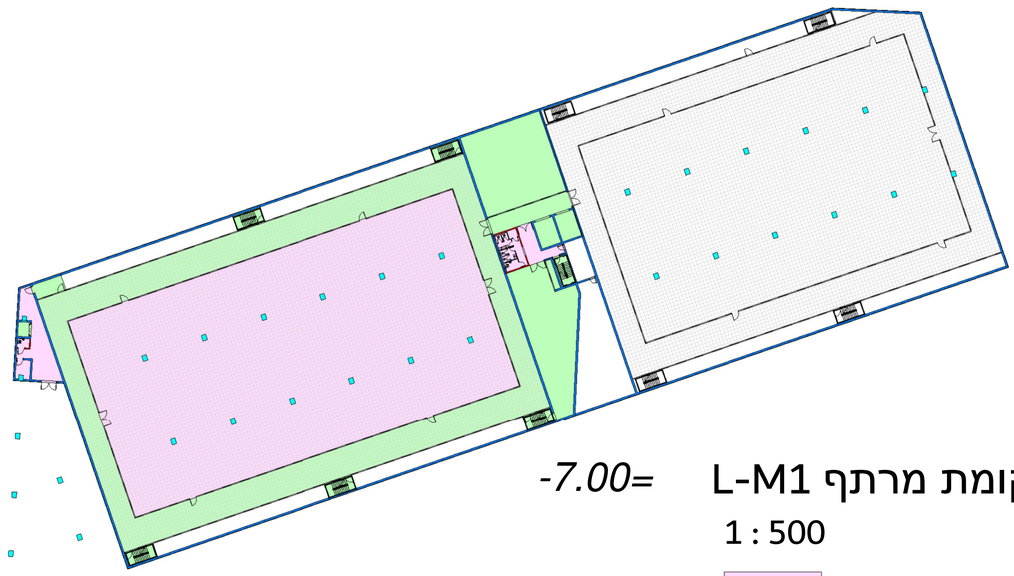

קומת מרתף L-M1 =-7.00

1 : 500

שטח עיקרי =2652מ"ר

שטח שירות =1686מ"ר

סה"כ =4338מ"ר

שלב ב -בניין C

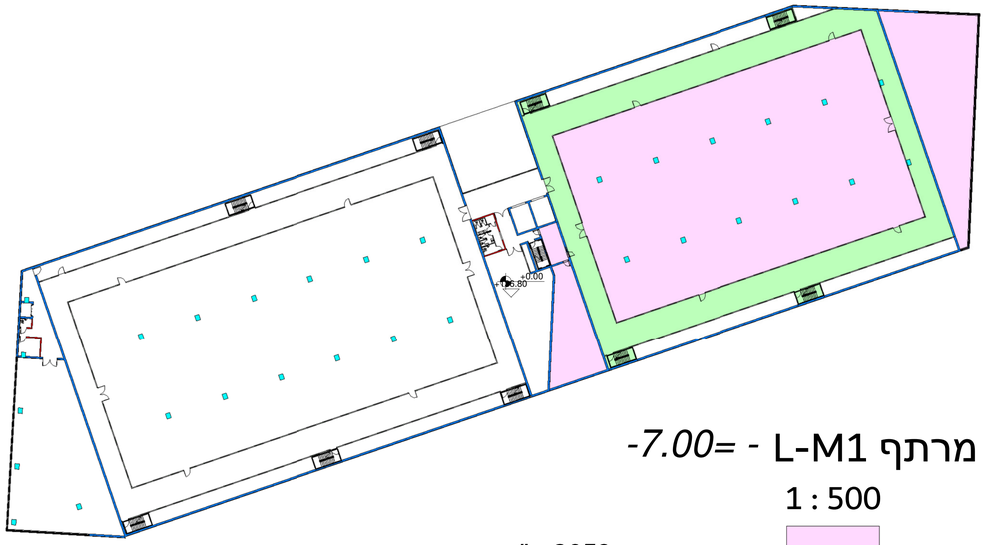

קומת מרתף L-M1 - =-7.00

1 : 500

שטח עיקרי =2659מ"ר

שטח שירות =952.5מ"ר

סה"כ =3611.5מ"ר

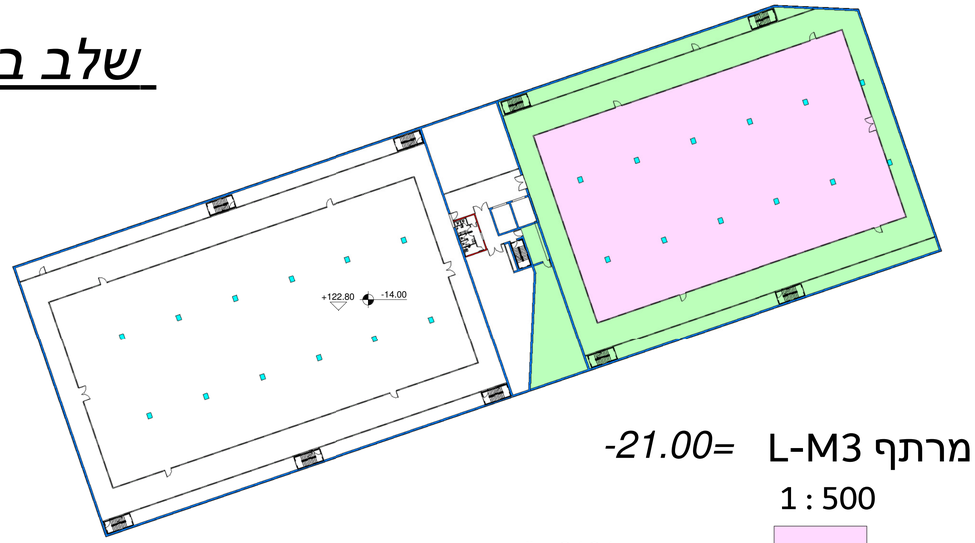

קומת מרתף L-M3 =-21.00

1 : 500

שטח עיקרי =2131מ"ר

שטח שירות =1358מ"ר

סה"כ =3489מ"ר

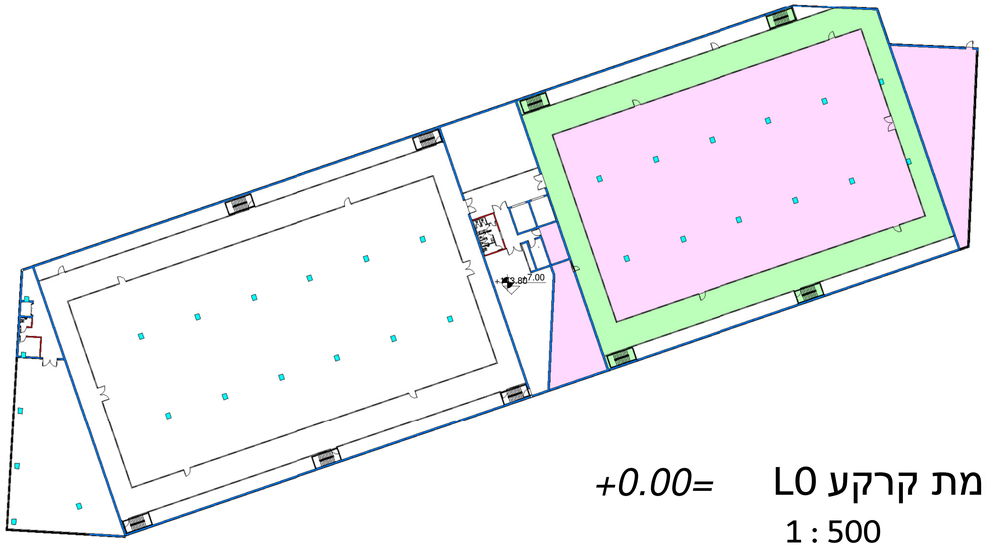

קומת קרקע L0 =+0.00

1 : 500

שטח עיקרי =2550מ"ר

שטח שירות =952.5מ"ר

סה"כ =3502.5מ"ר

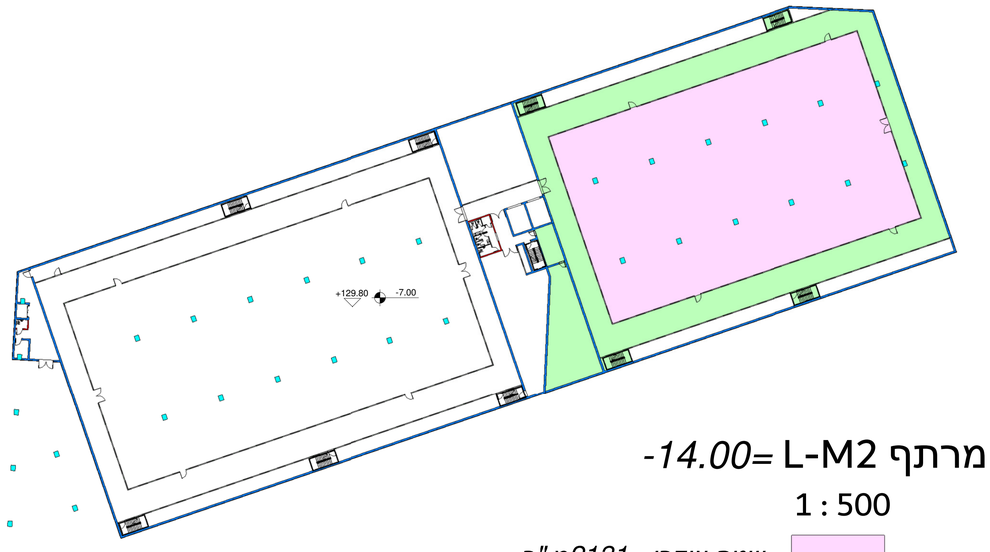

קומת מרתף L-M2 =-14.00

1 : 500

שטח עיקרי =2131מ"ר

שטח שירות =1052מ"ר

סה"כ =3183מ"ר

שלב ב -בניין D

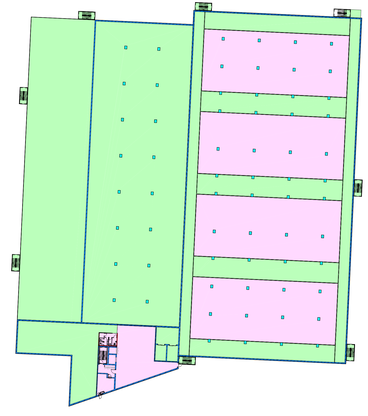

קומת מרתף L-M3 3 =-21.00
1 : 500

שטח עיקרי =3514.27מ"ר
שטח שירות =6938.49מ"ר
סה"כ =10,452.76מ"ר

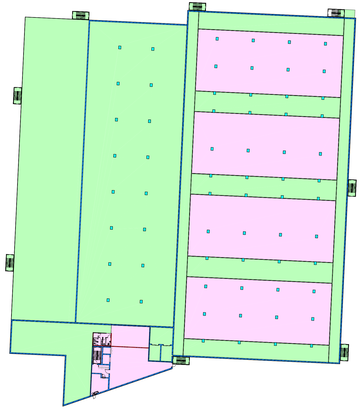

קומת מרתף L-M2 2 =-14.00
1 : 500

שטח עיקרי =3514.27מ"ר
שטח שירות =6938.49מ"ר
סה"כ =10,452.76מ"ר

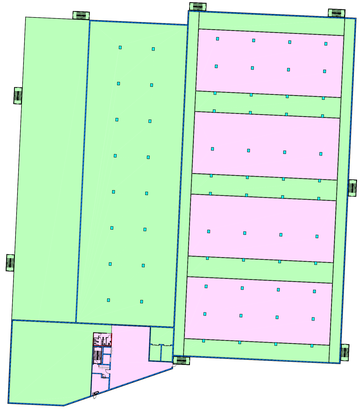

קומת מרתף L-M1 1 =-7.00
1 : 500

שטח עיקרי =3514.27מ"ר
שטח שירות =7186.57מ"ר
סה"כ =10,700.84מ"ר

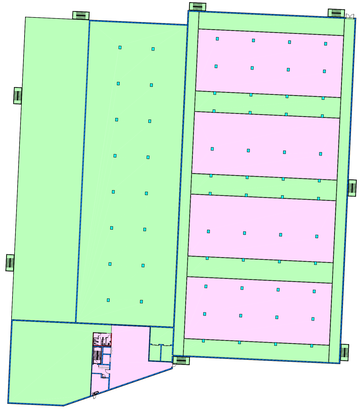

קומה קרקע L0 =+0.00
1 : 500

שטח עיקרי =3514.27מ"ר
שטח שירות =7186.57מ"ר
סה"כ =10,700.84מ"ר

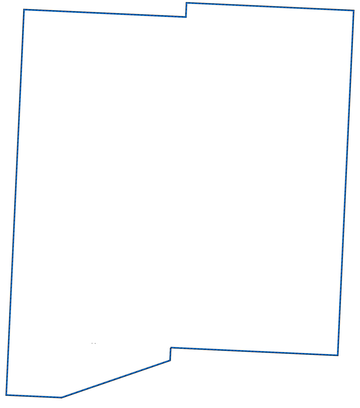

קומת גג =+7.00
1 : 500

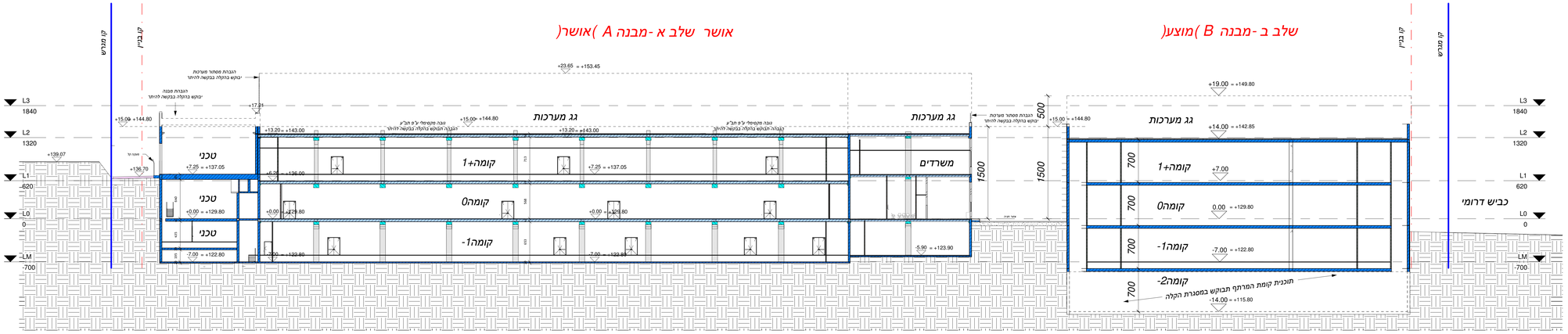

1-1

1 : 500

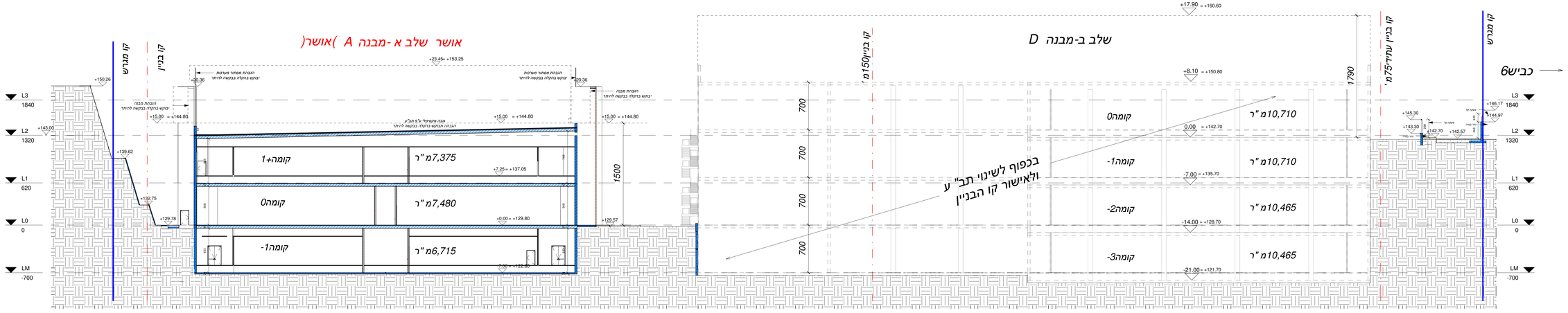

2-2

1 : 200

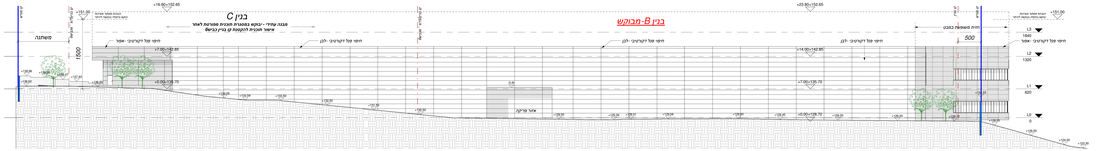
בנין C
מבנה עזרי - נקוש במסגרת תכנית מפורטת לאתר
אישור תכנית להקמתו ע"י בנין ובניה
בנין B-מבוקש
משתלה
מחיר סל דקורציה - אפור
מחיר סל דקורציה - לבן
מחיר סל דקורציה - לבן
מחיר סל דקורציה - לבן
מחיר סל דקורציה - לבן
אזור פרטי
מחיר סל דקורציה - לבן
מחיר סל דקורציה - לבן
מחיר סל דקורציה - לבן
מחיר סל דקורציה - לבן

פנים המגרש - מבט מכיון דרום מערב

מבט מכיוון דרום מערב

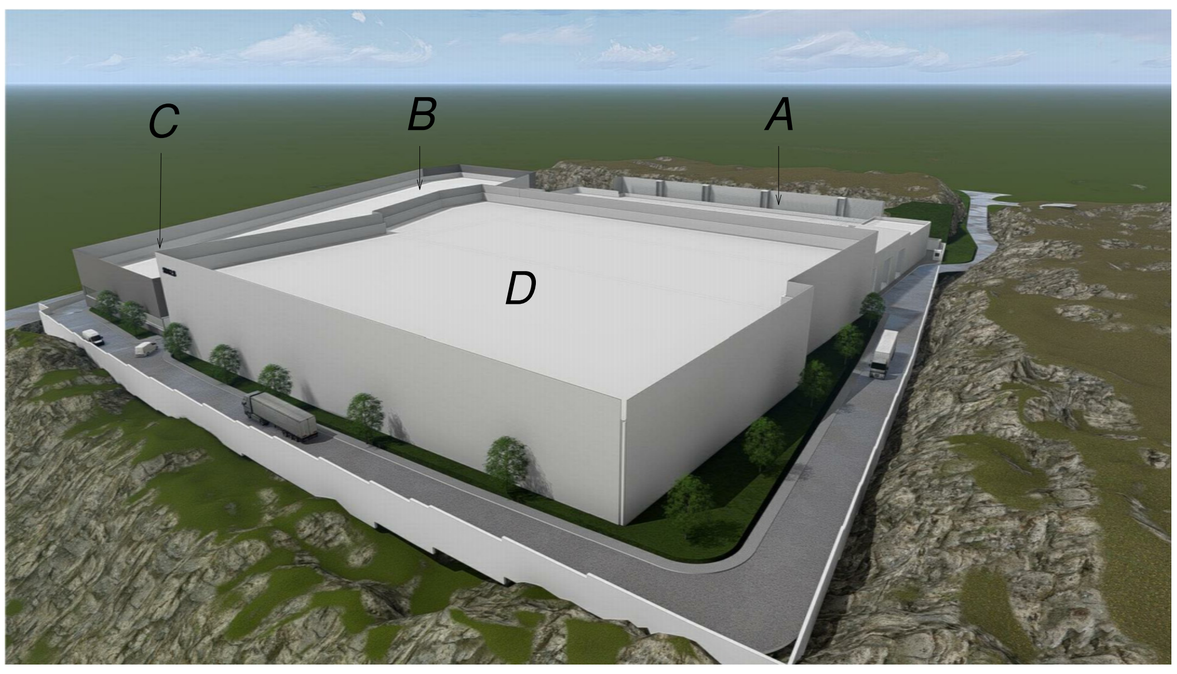

מתחם המגרש - מבט מכיוון צפון מזרח

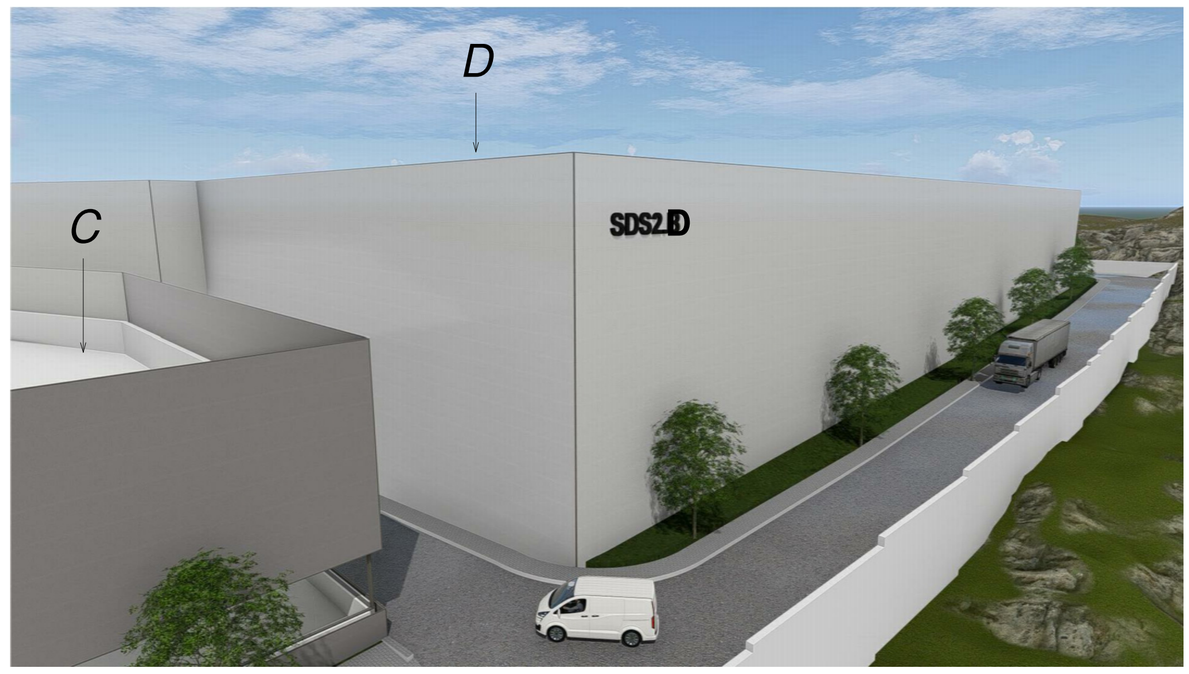

מבט מכיוון מזרח

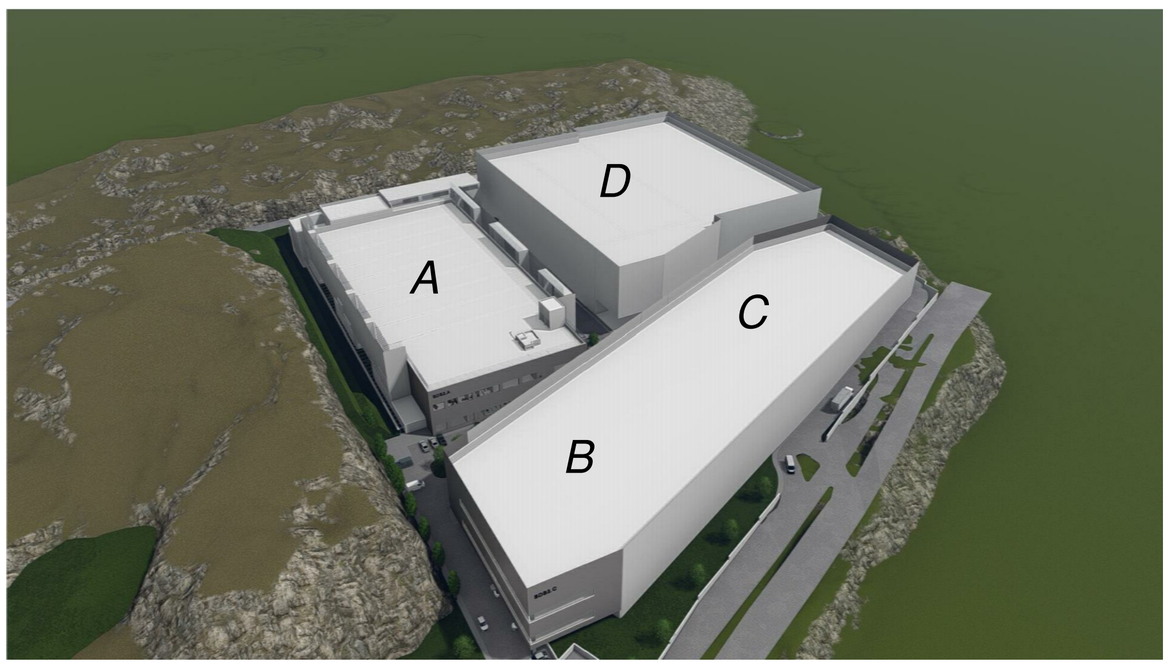

מתחם המגרש - מבט מכיוון דרום מערב

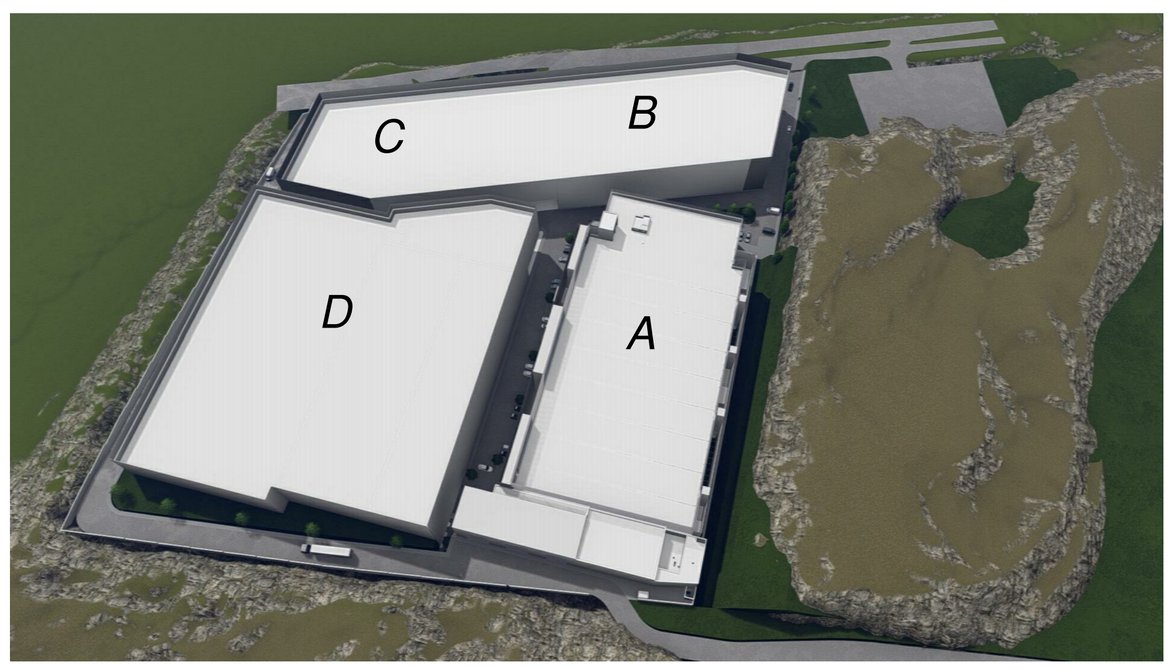

מתחם המגרש - מבט מצפון