

1:5000

תרשים סביבה



חוק התכנון והבנייה, התשס"ה - 1965
תכנית מפורטת
 מס' 421-0397257 (ה\70)
גשר מעבר מעל כביש 444
תכנית מפורטת
 גודל תוכנית: 1:500
 תאריך: 27.04.10
 מס' תכנית: 285-23/01
 מס' חש"מ: 18.00.2017

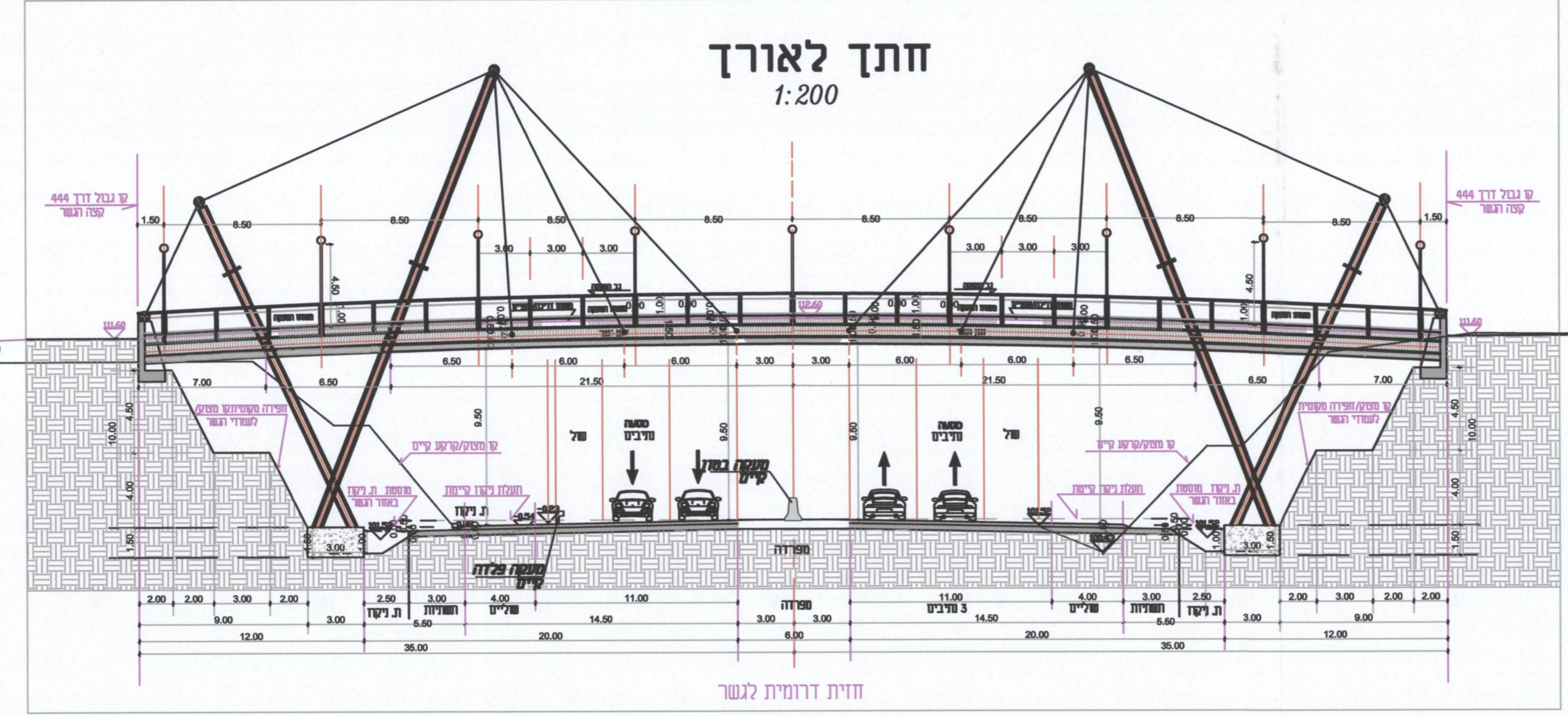
נספח תנועה	
מחזור	שוחם
מרחב תכנון מקומי	שוחם
רשות מקומית	שוחם
ישוב	שוחם
תאריך	22.07.18
שם הנספח	קני"מ
נספח תנועה	1250
תרשים סביבה	15000
תרשים נוטף	-
תרשים נוסף	-
תמונה נוספת	-

שמות והזמירות:

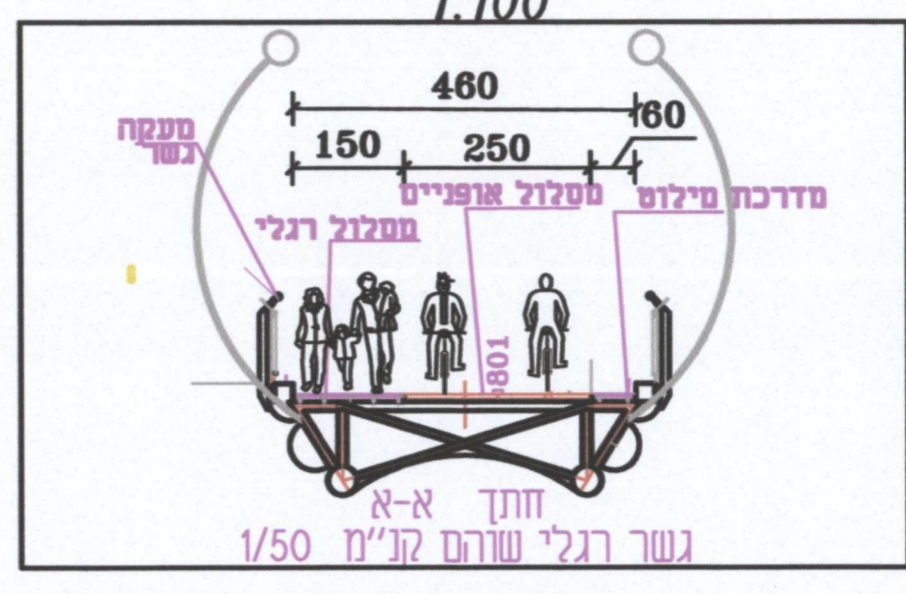
יזום התכנית	מועצה מקומית שוחם	מס' תכנית	מס' חש"מ
מנהל תכנון	מס' תכנית	מס' חש"מ	
מנהל תכנון	מועצה מקומית שוחם	מס' תכנית	מס' חש"מ
מנהל תכנון	מס' תכנית	מס' חש"מ	
בעל חזקיות בקרקע	מדינת ישראל		
עורך התכנית	אדו. ברוך אלישיב	מס' תכנית	מס' חש"מ
עורך נספח תנועה	ד"ש תדמ"ה	מס' תכנית	מס' חש"מ

הועדה המקומית לתכנון ולבניה - שוחם
 תכנית מס' 421-0397257
 אזור התוכנית: שוחם
 מס' תכנית: 285-23/01
 מס' חש"מ: 18.00.2017

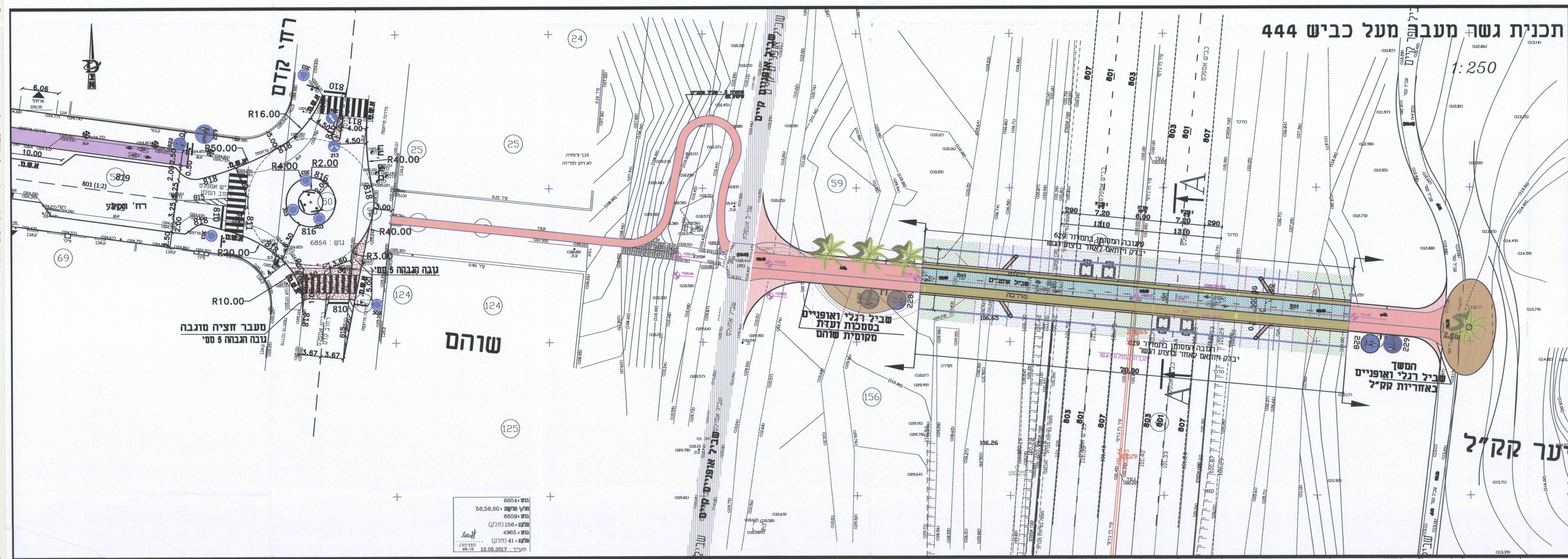
חתך לאורך 1:200



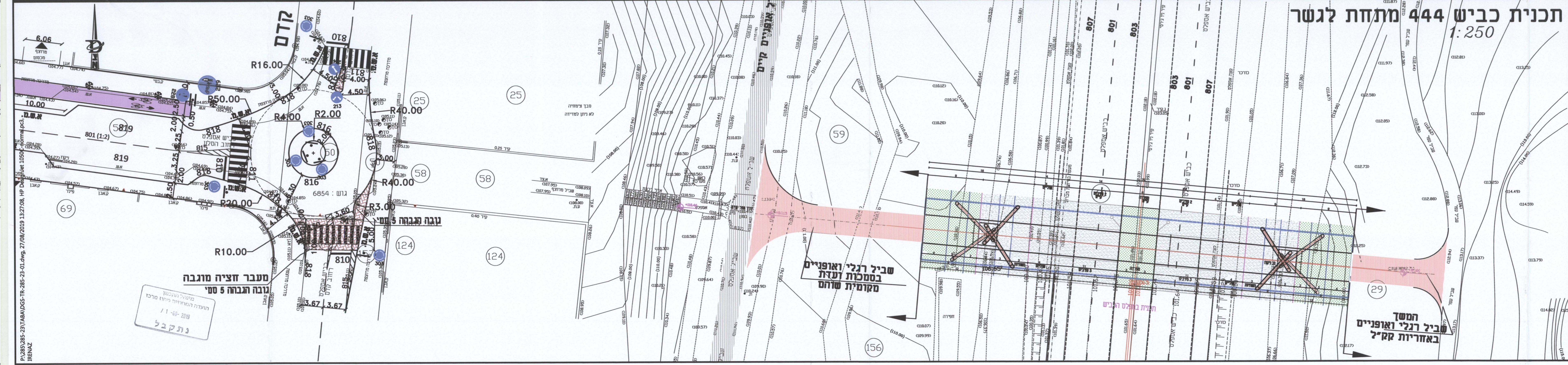
חתך לרוחב 1:100



תכנית גשה מעבר מעל כביש 444 1:250



תכנית כביש 444 מתחת לגשר 1:250



מס' תכנית: 285-23/01
 מס' חש"מ: 18.00.2017
 תאריך: 27.04.10
 מס' חש"מ: 18.00.2017

מועצה מקומית שוחם

גשר מעבר מעל כביש 444

נספח תנועה

מס' תכנית: 285-23/01
 מס' חש"מ: 18.00.2017

ד"ש תדמ"ה

מס' תכנית: 285-23/01
 מס' חש"מ: 18.00.2017

מפת:

שכיל אפיקים קיים	שכיל אפיקים חדש
מסלול תחילת רגלי	מסלול תחילת רגלי
מסלול תחילת רגלי	מסלול תחילת רגלי
מסלול תחילת רגלי	מסלול תחילת רגלי
מסלול תחילת רגלי	מסלול תחילת רגלי