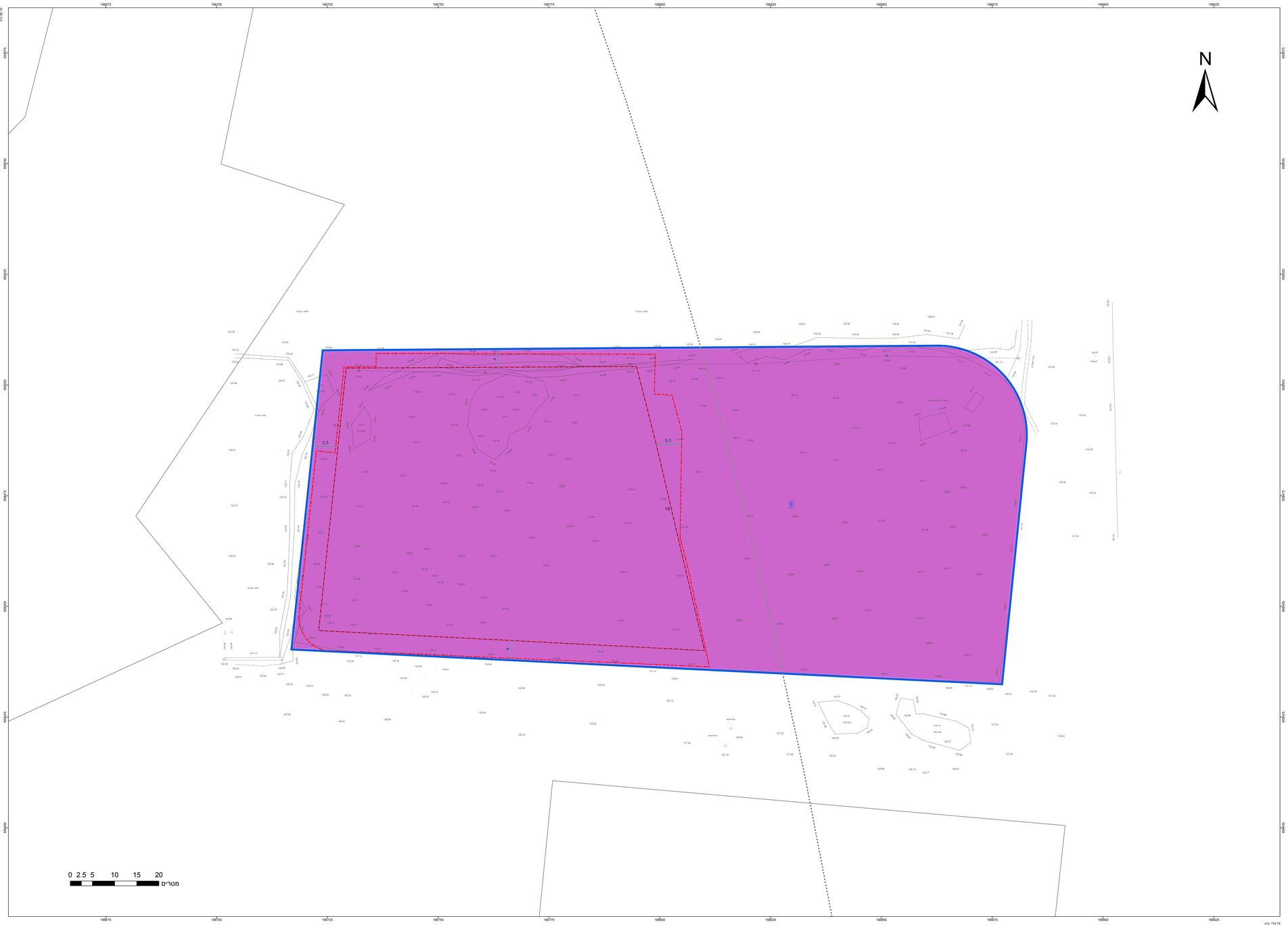

חוק התכנון והבנייה, התשכ"ה - 1965

תכנית מתאר מקומית

מס' 421-0742312

תוספת שטחי בנייה וקומות למתחם תעשיה עתירת ידע, הייפורט שהם

תשריט מצב מוצע	גליון 1 מתוך 1
מחוז	מרכז
מרחב תכנון מקומי	שהם
רשות מקומית	שהם
ישוב	שהם
תכנית בסמכות	מקומית
איחוד וחלוקה	ללא איחוד וחלוקה
היתרים או הרשאות	תכנית שמכוחה ניתן להוציא היתרים או הרשאות
מונה תדפיס התשריט	14
מועד הפקה	16/12/2020 16:09
שטח התכנית	11.418 דונם קנה מידה 1:250

מקרא

- תעשיה עתירת ידע
- תחום השפעה
- מדידות
- קו בנין התחלתית קרקעי
- קו-בנין

אישורים

שמות*

מגיש התכנית	תאריך: מ.ס. שהם השקעות בע"מ
עורך ראשי	תאריך: אדריכלים ומתכנני ערים עדה יואל לוי
יזם	תאריך: מ.ס. שהם השקעות בע"מ

תרשים התמצאות - קנ"מ 1:8000

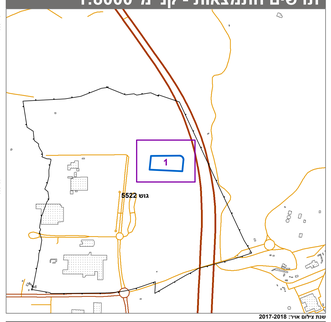

עדכון גיליון אחרון: 2017-2018

בעלי ענין בקרקע*

בעלים	תאריך: מ.ס. שהם השקעות בע"מ

תרשים סביבה - קנ"מ 1:2000



טבלת גושים וחלקות*

מספר גוש	חלק/ כל הגוש	מספרי חלקות בשלמותן	מספרי חלקות בחלקיותן
5522	חלק	13	

* הרשימה המלאה מפורטת בהוראות התכנית / בהודעה שפורסמה בעיתונות וברשומות

הריני מצהיר בזאת כי המפה הטופוגרפית/המצבית המהווה רקע לתכנית זו, נערכה על ידי ביום 04.04.2019 והיא הוכנה לפי הוראות נוהל מבא"ת ובהתאם להוראות החוק ולתקנות המודדים שבתוקף. דיוק הקו הכחול והקדסטר: מדידה גרפית

יעקב עזרא	531		
שם המודד	מספר רשיון	חתימה	תאריך

מספר תכנית: 421-0742312 מספר גרסת תשריט: 14