חוק התכנון והבנייה, התשכ"ה - 1965

תכנית מתאר מקומית

מס' 421-0405399

מחסני המועצה

תשריט מצב מוצע	גיליון 1 מתוך 2
מחוז	מרכז
מרחב תכנון מקומי	שהם
רשות מקומית	שהם
ישוב	שהם
תכנית בסמכות	מחוזית
איחוד וחלוקה	ללא איחוד וחלוקה
היתרים או הרשאות	תכנית שמכוחה ניתן להוציא היתרים או הרשאות
מונה תדפיס התשריט	6
מועד הפקה	23/11/2017 02:28
שטח התכנית	2.8 דונם קנה מידה 1:250

אישורים

שמות*

מגיש התכנית	**ועדה מקומית** תאגיד: **ועדה מקומית שהם**
עורך ראשי	**רויטל בכר שכטר** תאגיד: **רויטל בכר שכטר אדריכלים**
יזם	**ועדה מקומית** תאגיד: **ועדה מקומית שהם**

בעלי ענין בקרקע*

בבעלות מדינה	תאגיד: **מנהל מקרקעי ישראל**
בבעלות רשות מקומית	תאגיד: **מועצה מקומית שהם**

טבלת גושים וחלקות*

מספר גוש	חלק/ כל הגוש	מספרי חלקות בשלמותן	מספרי חלקות בחלקיותן
6858	חלק		5

* הרשימה המלאה מפורטת בהוראות התכנית / בהודעה שפורסמה בעיתונות וברשומות

הריני מצהיר בזאת כי המפה הטופוגרפית/המצבית המהווה רקע לתכנית זו, נערכה על ידי ביום 18.11.15 והיא הוכנה לפי הוראות נוהל מבא"ת ובהתאם להוראות החוק ולתקנות המודדים שבתוקף. ד"וק הקו הכחול והקדסטר:
קו כחול (בלבד) ברמה אנליטית

שם המודד	מספר רשיון	חתימה	תאריך
חלבי לב'ב	808		

גרסת מערכת 12.2015

מקרא

גבול תכנית
תא שטח ומספרו
גוש 1234 גבול גוש ומספרו
6 גבול חלקה ומספרה
רוחות דרך
מספר הדרך
קו בנין
חתם הדרך

מבנים ומוסדות ציבור
קו-בנין
מידות

מקרא מפת מדידה

מקרא:

מבנה
צריף\סככה\חממה
אספלט
אבן שפה
דרך עפר
גדר תיל \ רשת
גדר אבן\קיר
גדר אבן\ קיר אבן\ גדר\ בטון
שפת ואדי
מדרון עליון\ שיפוע טבעי
עץ
12.85 נקודת גובה אופיינית
קו גובה משני (1.0, 0.5 מ')
123 קו גובה ראשי (5.0, 2.5, 1.0 מ')

שוחת ביקורת כללית
עמוד כללי
ארון כללי
עמוד תאורה
עמוד תקשורת
ע. חשמל עץ
ע .חשמל בטון
ע. חשמל תעלה
ע.חשמל, דרית
שוחת\ גוב מים
שוחת ביוב
שוחת ניקוז
גוב תקשורת

תרשים התמצאות - קנ"מ 1:6000

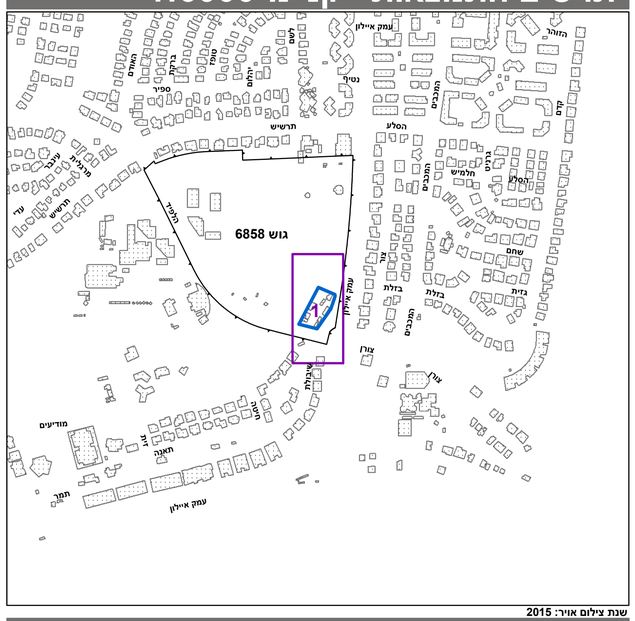

שנת צילום אויר: 2015
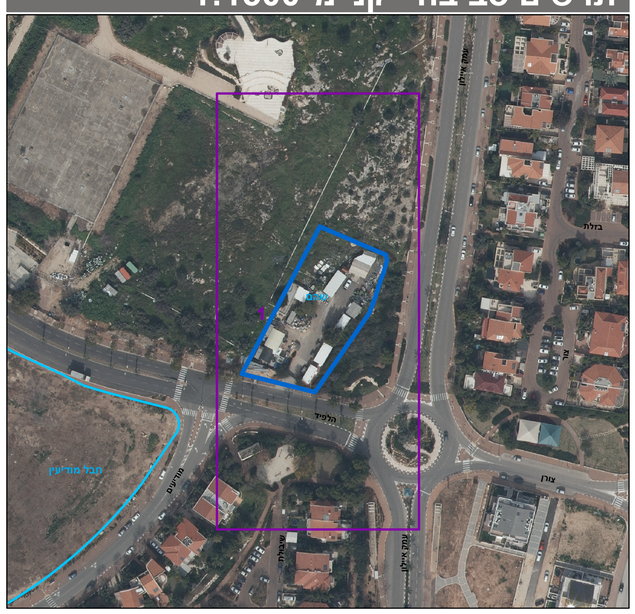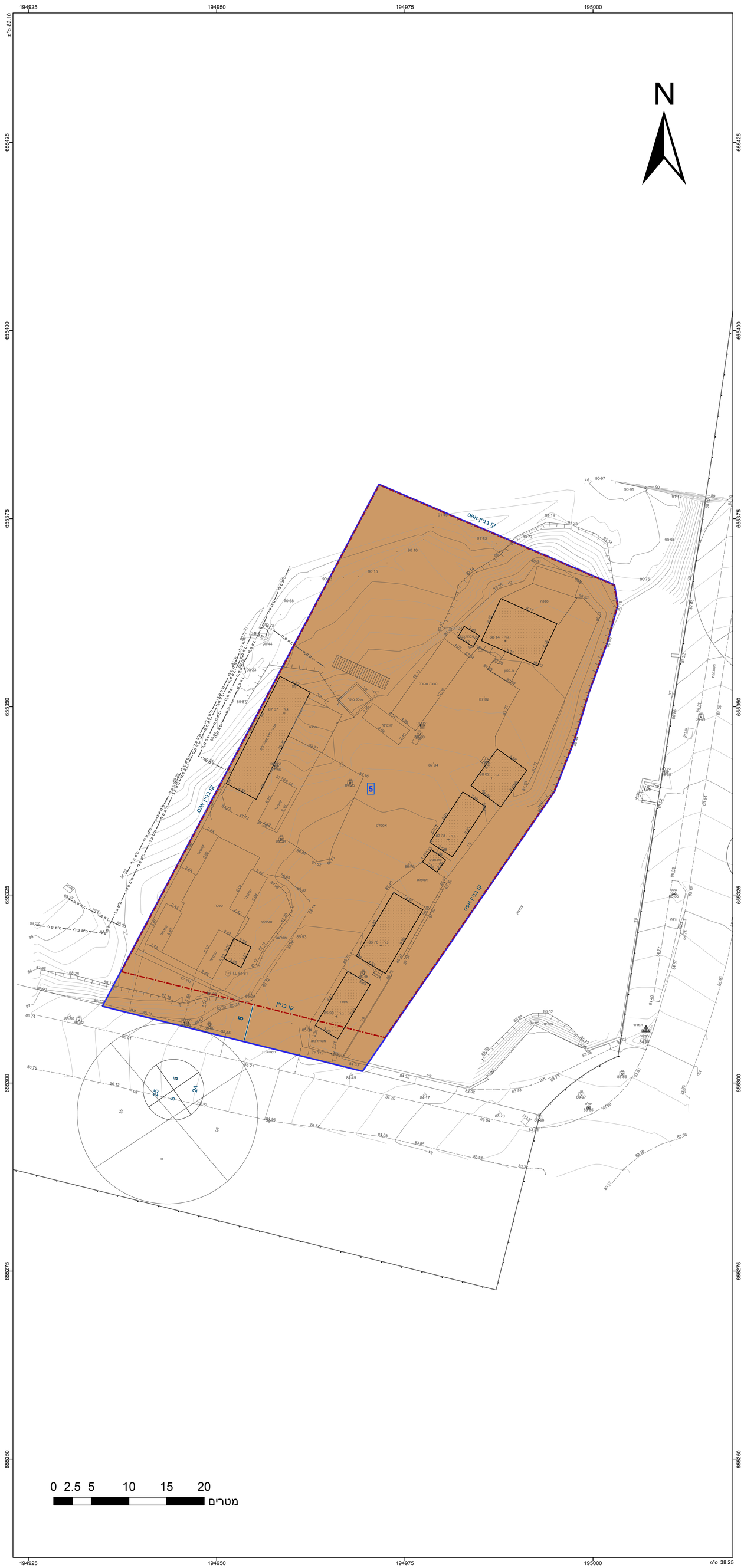
תרשים סביבה - קנ"מ 1:1500