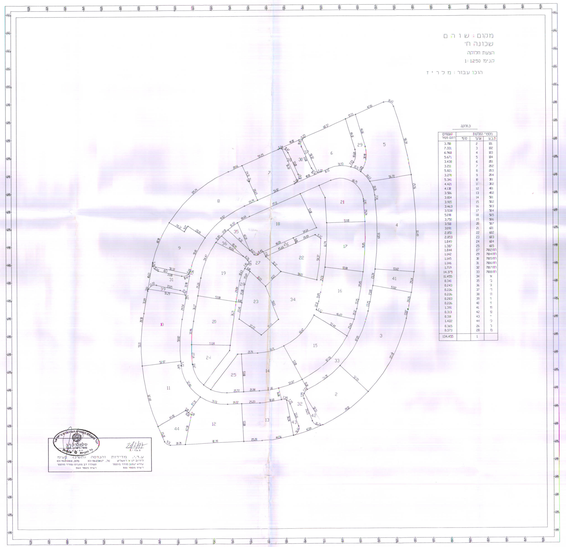
מרכז - שרם
קבוצה ח'
הצעת תכנית
קנה מידה 1:
תאגיד עבור - מ.ר.י.ר.
1:1250

תרשים מרחבי
קנ"מ 1:5000

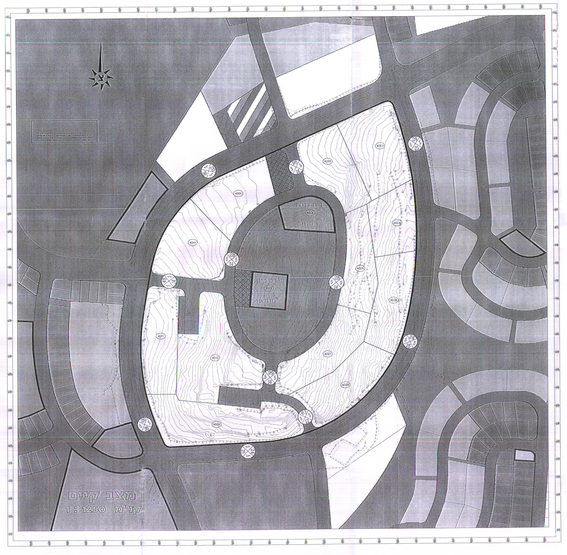
תרשים קרקע
קנ"מ 1:5000

שרהם
שכונה ח'
גושים וחלקות
קנה מידה: 1:1250
מפה פוטוגרפית
קנ"מ 1:1250

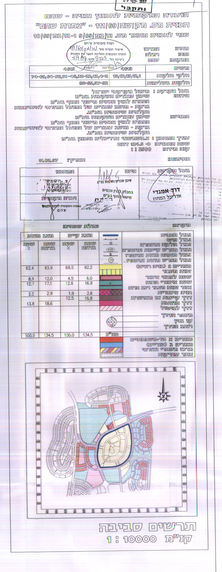
תרשים סביבה
קנ"מ 1:10000